

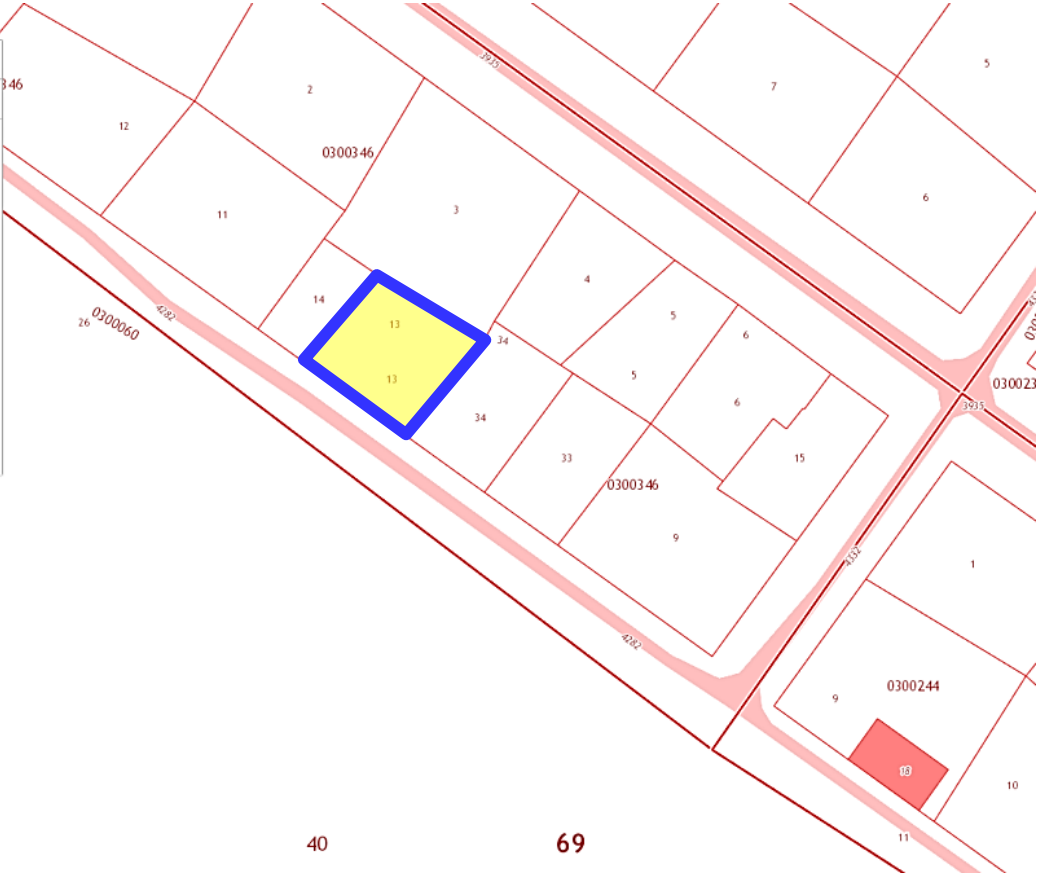
ПУБЛИЧНАЯ КАДАСТРОВАЯ КАРТА

Участки 69:40:0300346:13

Земельные участки 1

1. 69:40:0300346:13  
Тверская обл, г Тверь, ул Профинтерна 1-я, д 11  
[План ЗУ](#) → [План КК](#) → [Поиск в границах объекта](#) →

Информация	Услуги
Вид: Земельный участок	
Кад. номер: 69.40.0300346.13	
Кад. квартал: 69.40.0300346	
Статус: Ранее учтенный	
Адрес: Тверская обл, г Тверь, ул Профинтерна 1-я, д 11	
Категория земель: Земли населённых пунктов	
Форма собственности: -	
Кадастровая стоимость: 1,00 руб.	
Уточненная площадь: 427 кв. м	
Разрешенное использование: Земли запаса (неиспользуемые)	
по документу: Земли городского запаса	



9 40 69

ПУБЛИЧНАЯ КАДАСТРОВАЯ КАРТА

Участки 56,844541 35,871014

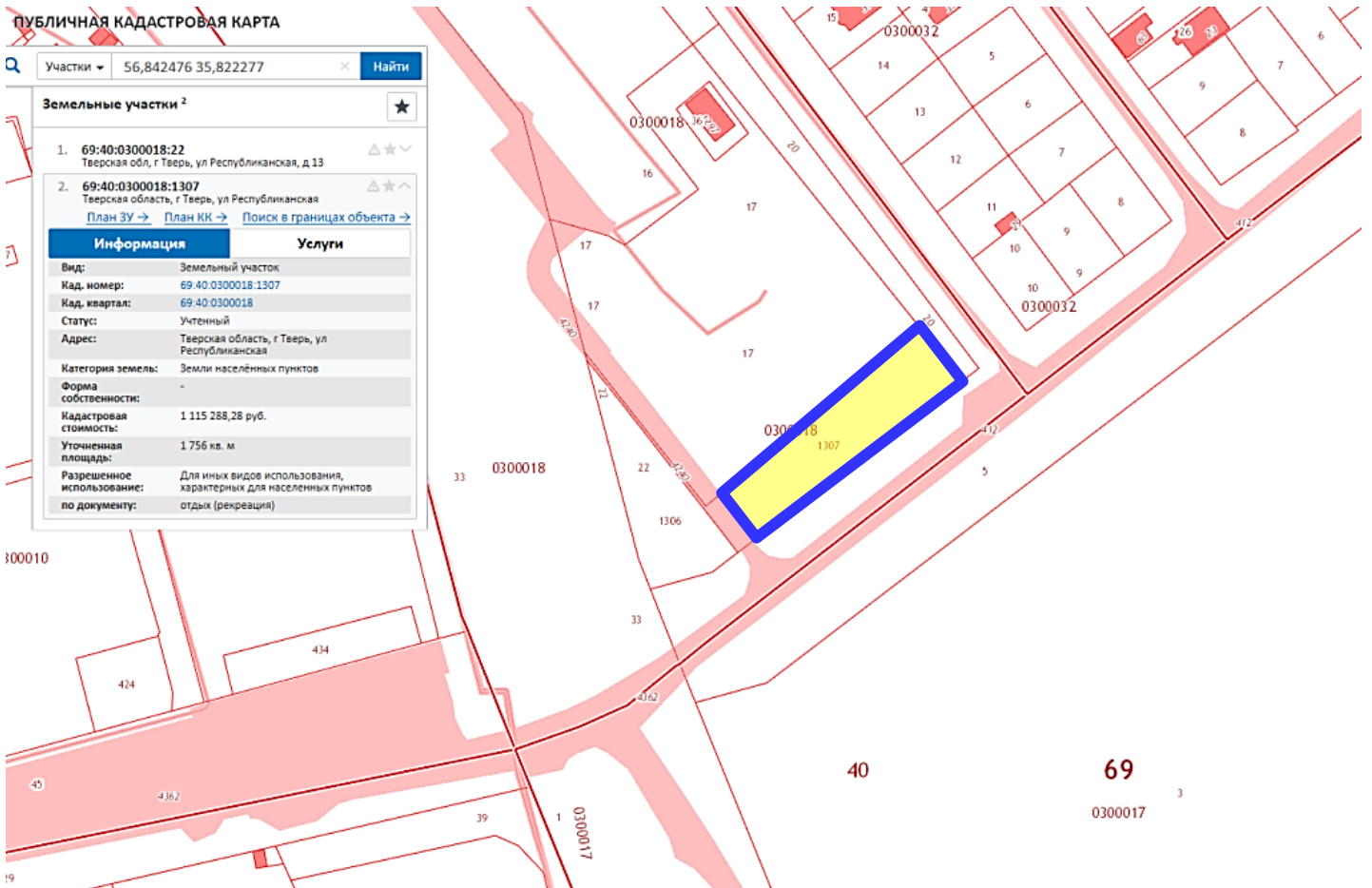
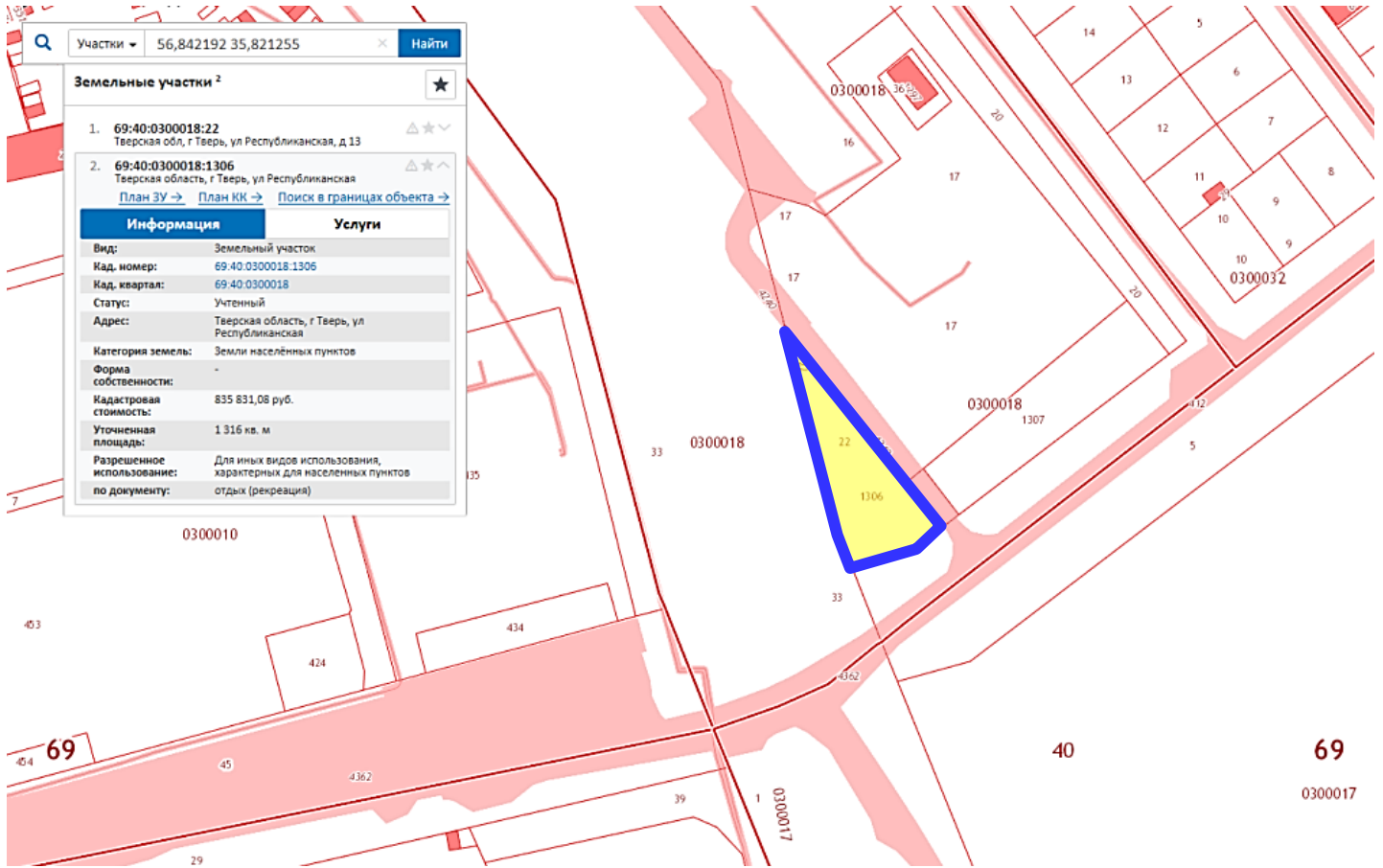
Земельные участки 1

1. 69:40:0300346:14  
Тверская обл, г Тверь, ул Профинтерна 1-я, д 11  
[План ЗУ](#) → [План КК](#) → [Поиск в границах объекта](#) →

Информация	Услуги
Вид: Земельный участок	
Кад. номер: 69.40.0300346.14	
Кад. квартал: 69.40.0300346	
Статус: Ранее учтенный	
Адрес: -	
Категория земель: Земли населённых пунктов	
Форма собственности: -	
Кадастровая стоимость: 1,00 руб.	
Декларированная площадь: 198 кв. м	
Разрешенное использование: -	
по документу: -	



0300060



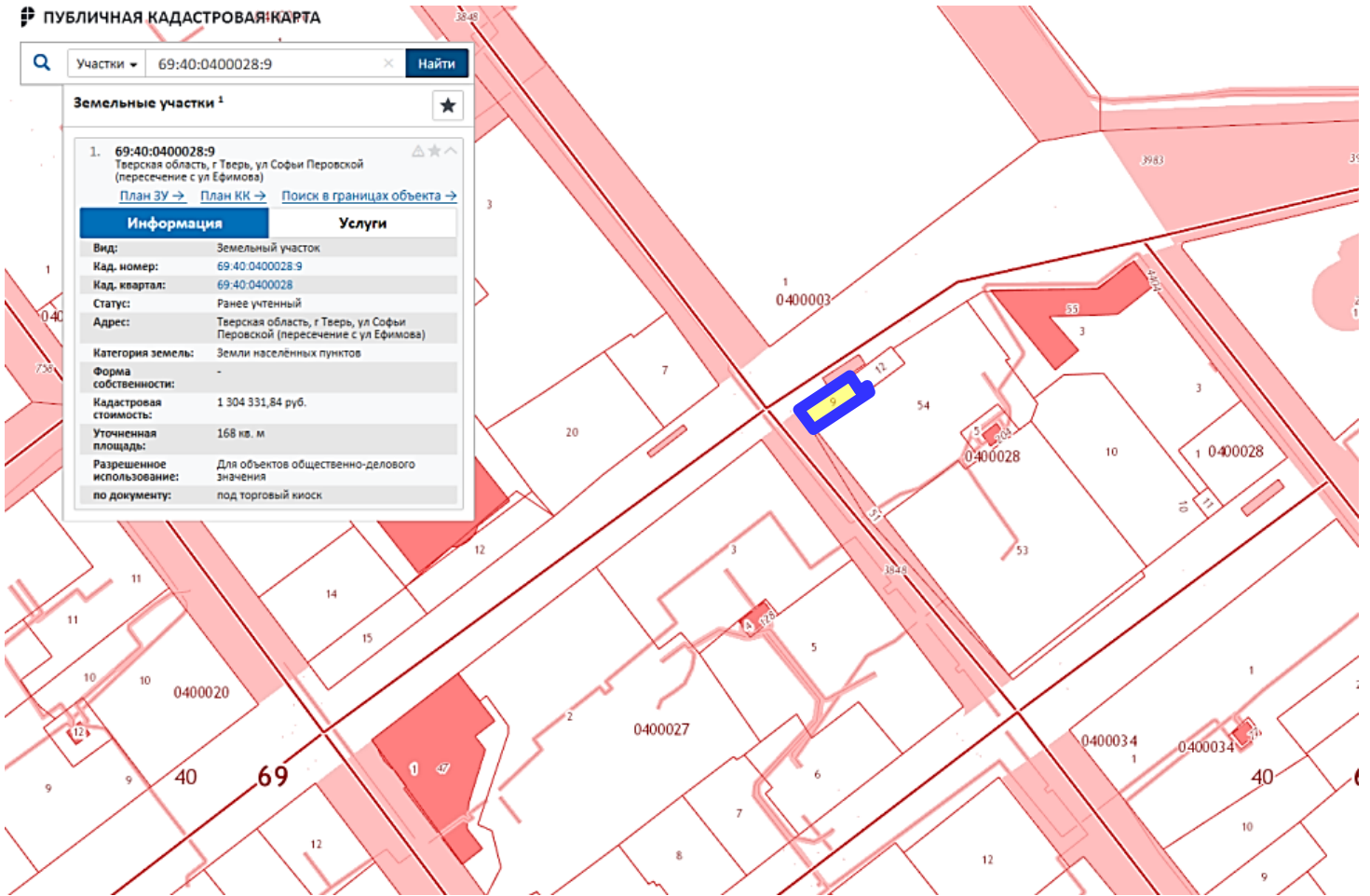
Участки 69:40:0400028:9 Найти

**Земельные участки 1**

1. 69:40:0400028:9  
Тверская область, г Тверь, ул Софьи Перовской (пересечение с ул Ефимова)

[План ЗУ](#) → [План КК](#) → [Поиск в границах объекта](#) →

Информация	Услуги
Вид: Земельный участок	
Кад. номер: 69:40:0400028:9	
Кад. квартал: 69:40:0400028	
Статус: Ранее учтенный	
Адрес: Тверская область, г Тверь, ул Софьи Перовской (пересечение с ул Ефимова)	
Категория земель: Земли населённых пунктов	
Форма собственности: -	
Кадастровая стоимость: 1 304 331,84 руб.	
Уточненная площадь: 168 кв. м	
Разрешенное использование: Для объектов общественно-делового значения	
по документу: под торговый киоск	



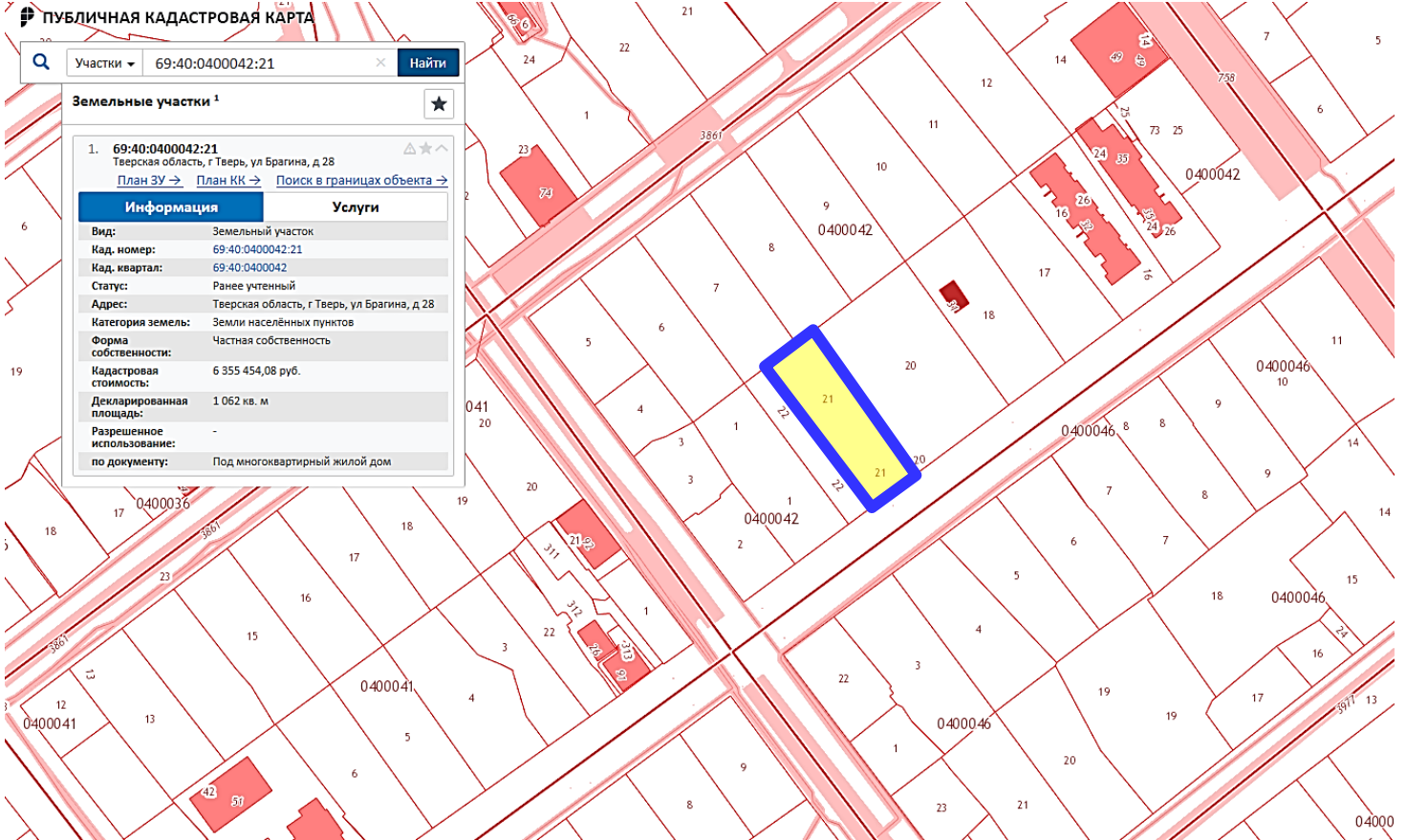
Участки 69:40:0400042:21 Найти

**Земельные участки 1**

1. 69:40:0400042:21  
Тверская область, г Тверь, ул Брагина, д 28

[План ЗУ](#) → [План КК](#) → [Поиск в границах объекта](#) →

Информация	Услуги
Вид: Земельный участок	
Кад. номер: 69:40:0400042:21	
Кад. квартал: 69:40:0400042	
Статус: Ранее учтенный	
Адрес: Тверская область, г Тверь, ул Брагина, д 28	
Категория земель: Земли населённых пунктов	
Форма собственности: Частная собственность	
Кадастровая стоимость: 6 355 454,08 руб.	
Декларированная площадь: 1 062 кв. м	
Разрешенное использование: -	
по документу: Под многоквартирный жилой дом	



Участки 69:40:0100272:2420 Найти

Земельные участки <sup>1</sup>

1. 69:40:0100272:2420 △ ☆ ^  
Российская Федерация, Тверская обл, г Тверь, б-р Шмидта  
[План ЗУ →](#) [План КК →](#) [Поиск в границах объекта →](#)

Информация	Услуги
Вид:	Земельный участок
Кад. номер:	69:40:0100272:2420
Кад. квартал:	69:40:0100272
Статус:	Учтенный
Адрес:	Российская Федерация, Тверская обл, г Тверь, б-р Шмидта
Категория земель:	Земли населённых пунктов
Форма собственности:	-
Кадастровая стоимость:	1,00 руб.
Уточненная площадь:	736 кв. м
Разрешенное использование:	-
по документу:	-

